

Выписка из Единого государственного реестра недвижимости об основных характеристиках и зарегистрированных правах на объект недвижимости

**Сведения об основных характеристиках объекта недвижимости**

В Единый государственный реестр недвижимости внесены следующие сведения:

<b>Земельный участок</b>			
<small>(вид объекта недвижимости)</small>			
Лист № <u>    </u> Раздела <u>1</u>	Всего листов раздела <u>1</u> : <u>    </u>	Всего разделов: <u>    </u>	Всего листов выписки: <u>    </u>
05.03.2019			
Кадастровый номер:		22:20:050002:1564	
Номер кадастрового квартала:	22:20:050002		
Дата присвоения кадастрового номера:	20.02.2019		
Ранее присвоенный государственный учетный номер:	данные отсутствуют		
Адрес:	Российская Федерация, Алтайский край, район Красногорский, юго-западнее от с. Новозыково		
Площадь:	2861112 +/- 592 кв. м		
Кадастровая стоимость, руб.:	4234445.76		
Кадастровые номера расположенных в пределах земельного участка объектов недвижимости:	данные отсутствуют		
Категория земель:	Земли сельскохозяйственного назначения		
Виды разрешенного использования:	Для животноводства (1.7) (выпас скота)		
Статус записи об объекте недвижимости:	Сведения об объекте недвижимости имеют статус "актуальные"		
Особые отметки:	Граница земельного участка состоит из 3 контуров.		
Получатель выписки:	Администрация Новозыковского сельсовета Красногорского района Алтайского края		
Ведущий специалист - эксперт		Т.А.Башкатова	
<small>(полное наименование должности)</small>	<small>(подпись)</small>	<small>(инициалы, фамилия)</small>	

М.П.

Выписка из Единого государственного реестра недвижимости об основных характеристиках и зарегистрированных правах на объект недвижимости

**Сведения о зарегистрированных правах на объект недвижимости**

<b>Земельный участок</b>
<small>(вид объекта недвижимости)</small>

Лист №      Раздела 2 | Всего листов раздела 2:      | Всего разделов:      | Всего листов выписки:     

05.03.2019  
Кадастровый номер: 22:20:050002:1564

1. Правообладатель (правообладатели):	1.1. Администрация Новозыковского сельсовета Красногорского района Алтайского края. ИНН 2250000920. ОГРН 1022201945380.
2. Вид, номер и дата государственной регистрации права:	2.1. постоянное (бессрочное) пользование, 22:20:050002:1564-22/002/2019-1, 05.03.2019 г.
3. Документы-основания:	3.1. Постановление Администрации Красногорского района Алтайского края №90 от 01.03.2019 г.
4. Ограничение прав и обременение объекта недвижимости:	не зарегистрировано
5. Сведения о наличии решения об изъятии объекта недвижимости для государственных и муниципальных нужд:	данные отсутствуют
6. Сведения об осуществлении государственной регистрации прав без необходимого в силу закона согласия третьего лица, органа:	данные отсутствуют

Ведущий специалист - эксперт  
(полное наименование должности) | (подпись) | Т.А.Башкатова  
(инициалы, фамилия)

М.П.

Выписка из Единого государственного реестра недвижимости об основных характеристиках и зарегистрированных правах на объект недвижимости  
Раздел 3  
Описание местоположения земельного участка

<b>Земельный участок</b>			
(вид объекта недвижимости)			
Лист № <u>    </u> Раздела <u>3</u>	Всего листов раздела <u>3</u> : <u>    </u>	Всего разделов: <u>    </u>	Всего листов выписки: <u>    </u>
05.03.2019			
Кадастровый номер:		<u>22:20:050002:1564</u>	

План (чертеж, схема) земельного участка:

План (чертеж, схема) земельного участка.



Масштаб 1:

Условные обозначения:

Ведущий специалист - эксперт

(полное наименование должности)

(подпись)

Т.А.Башкатова

(инициалы, фамилия)

М.П.

Раздел 3

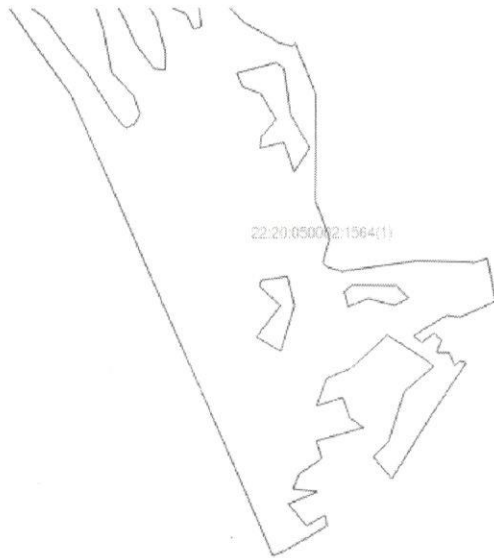
Выписка из Единого государственного реестра недвижимости об основных характеристиках и зарегистрированных правах на объект недвижимости

Описание местоположения земельного участка

Земельный участок			
(вид объекта недвижимости)			
Лист № <u>3</u> Раздела <u>3</u>	Всего листов раздела <u>3</u> : <u>    </u>	Всего разделов: <u>    </u>	Всего листов выписки: <u>    </u>
05.03.2019			
Кадастровый номер:	22:20:050002:1564		

План (чертеж, схема) земельного участка:





22:20:050002:1564(1)

Масштаб 1: \_\_\_\_\_ Условные обозначения: \_\_\_\_\_

Ведущий специалист - эксперт <small>(полное наименование должности)</small>	 <small>(подпись)</small>	Т.А.Башкатова <small>(инициалы, фамилия)</small>
--	------------------------------	---

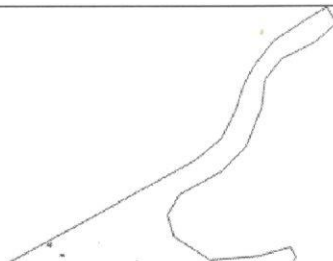
М.П.

Раздел 3

Выписка из Единого государственного реестра недвижимости об основных характеристиках и зарегистрированных правах на объект недвижимости  
Описание местоположения земельного участка

Земельный участок			
<small>(вид объекта недвижимости)</small>			
Лист № ____ Раздела <b>3</b>	Всего листов раздела <b>3</b> : ____	Всего разделов: ____	Всего листов выписки: ____
05.03.2019			
Кадастровый номер:	22:20:050002:1564		

План (чертеж, схема) земельного участка:





Масштаб 1: \_\_\_\_\_ Условные обозначения: \_\_\_\_\_

Ведущий специалист - эксперт <small>(полное наименование должности)</small>	 <small>(подпись)</small>	Т.А.Башкатова <small>(инициалы, фамилия)</small>
--	------------------------------	---

М.П.

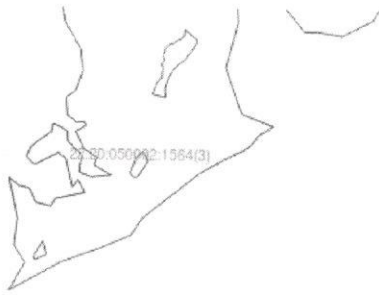
**Раздел 3**

Выписка из Единого государственного реестра недвижимости об основных характеристиках и зарегистрированных правах на объект недвижимости  
**Описание местоположения земельного участка**

<b>Земельный участок</b>			
<small>(вид объекта недвижимости)</small>			
Лист № _____ Раздела <b>3</b>	Всего листов раздела <b>3</b> : _____	Всего разделов: _____	Всего листов выписки: _____
<b>05.03.2019</b>			
Кадастровый номер:		<b>22:20:050002:1564</b>	

План (чертеж, схема) земельного участка:





Масштаб 1: \_\_\_\_\_ Условные обозначения: \_\_\_\_\_

Ведущий специалист - эксперт <small>(полное наименование должности)</small>		Т.А.Башкатова <small>(инициалы, фамилия)</small>
--	--	---

М.П.